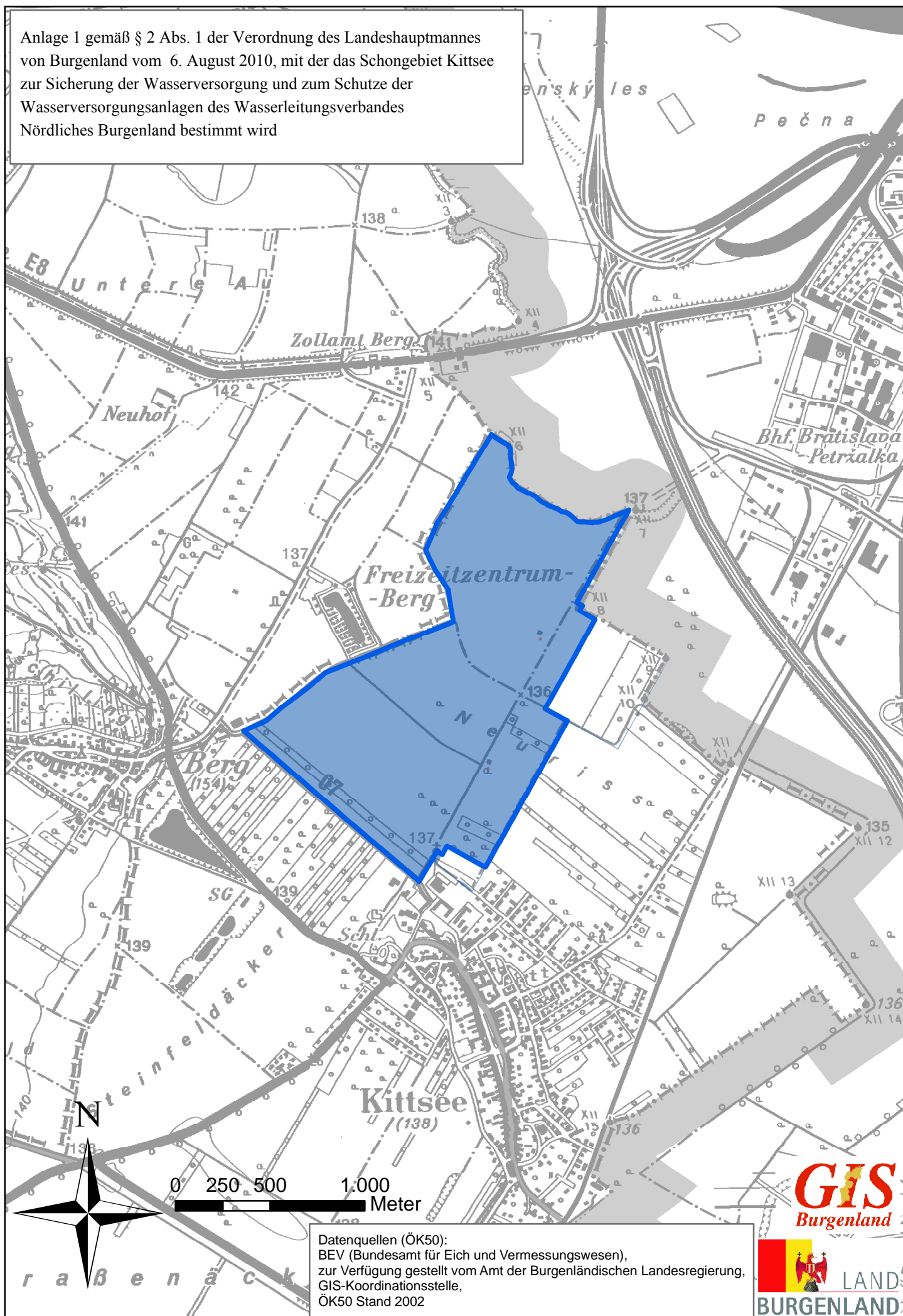


Anlage 1 gemäß § 2 Abs. 1 der Verordnung des Landeshauptmannes von Burgenland vom 6. August 2010, mit der das Schongebiet Kittsee zur Sicherung der Wasserversorgung und zum Schutze der Wasserversorgungsanlagen des Wasserleitungsverbandes Nördliches Burgenland bestimmt wird

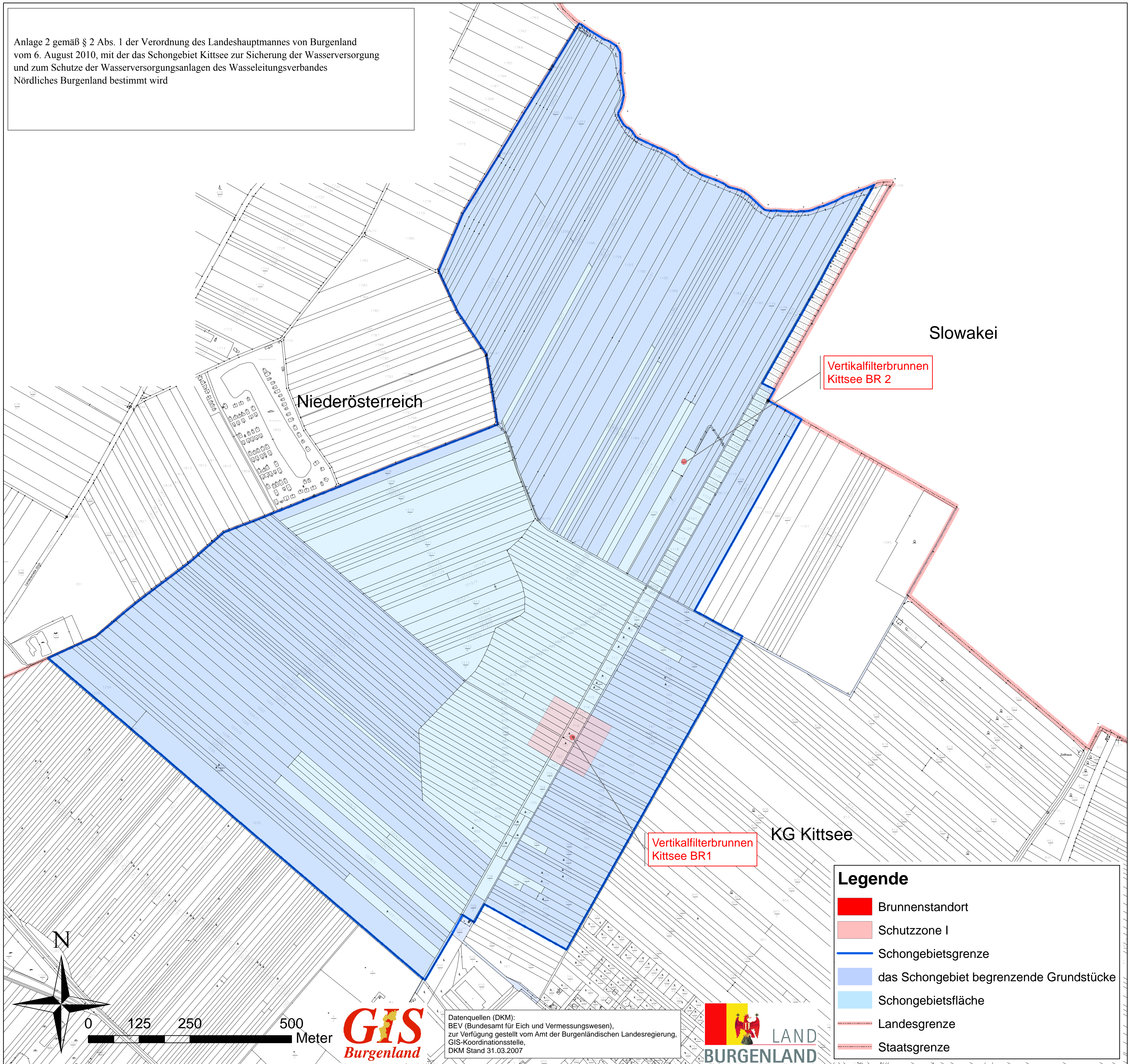


Datenquellen (ÖK50):
BEV (Bundesamt für Eich und Vermessungswesen),
zur Verfügung gestellt vom Amt der Burgenländischen Landesregierung,
GIS-Koordinationsstelle,
ÖK50 Stand 2002

GIS
Burgenland



Anlage 2 gemäß § 2 Abs. 1 der Verordnung des Landeshauptmannes von Burgenland vom 6. August 2010, mit der das Schongebiet Kittsee zur Sicherung der Wasserversorgung und zum Schutze der Wasserversorgungsanlagen des Wasseleitungsverbandes Nördliches Burgenland bestimmt wird



Slowakei








Niederösterreich

Vertikalfilterbrunnen
Kittsee BR 2

Vertikalfilterbrunnen
Kittsee BR 1

KG Kittsee

Legende

-  Brunnenstandort
-  Schutzzone I
-  Schongebietsgrenze
-  das Schongebiet begrenzende Grundstücke
-  Schongebietsfläche
-  Landesgrenze
-  Staatsgrenze

Datenquellen (DKM):
BEV (Bundesamt für Eich und Vermessungswesen),
zur Verfügung gestellt vom Amt der Burgenländischen Landesregierung,
GIS-Koordinationsstelle,
DKM Stand 31.03.2007



GIS
Burgenland